




Kurzanleitung Ideenkarte


Es ist ganz einfach, eine neue Idee oder gute Beispiele in der Ideenkarte einzutragen:


- 1) Zoomen Sie mit der Maus oder den „+/-“-Symbolen zum gewünschten Kartenausschnitt oder geben Sie oben links in der Adresssuche eine konkrete Adresse (oder einen Straßennamen) ein.
- 2) Mit einem Klick auf die Symbole  und  fügen Sie entweder einen neuen Punkt oder eine neue Linie/Strecke in der Karte hinzu.


Aber: Manche Ideen lassen sich keinem konkreten Ort im dargestellten Gebiet zuordnen. Verwenden Sie in diesen Fällen zur Erfassung Ihrer Idee bitte das Symbolfeld  am linken Bildschirmrand.


- 3) Es öffnet sich ein neues Fenster, in dem Sie nun folgende Angaben machen:


- Ihr Name (freiwillig) oder ein Pseudonym
- Ihr Alter (freiwillige Angabe, wird nicht in der Karte veröffentlicht)
- Beschreibung Ihrer Idee
- Themenschwerpunkt, in das Ihre Idee eingeordnet werden kann.

- o  **Klima & Energie**
Wo im Ortsgebiet sollten erneuerbare Energien erzeugt/genutzt werden, um einen sorgsamen Umgang mit Energie zu erreichen? (z. B. Windkraft, Solarenergie, Biomasse)
Vielleicht wurden Sie bereits mit Auswirkungen des Klimawandels konfrontiert (z. B. Hitze, Stürme, Überflutungen). Wo und wie sollten entsprechende Maßnahmen ergriffen werden, um den Folgen des Klimawandels entgegenzuwirken (z. B. Dachbegrünung, Trinkwasserbrunnen, Hochwasserschutz)?


- o  **Natürliche Ressourcen & Umwelt**
Wie kann ein sorgsamer Umgang mit natürlichen Ressourcen geschaffen werden? Wie können Biodiversität und Artenschutz gefördert werden? Wie lässt sich Flächenverbrauch reduzieren?

- o  **Mobilität**
Wo und wie sollten die Radinfrastruktur, der öffentliche Nahverkehr oder Fußwegeverbindungen optimiert werden, um eine Reduzierung des motorisierten Verkehrs zu erreichen (z.B. Radwege und -abstellanlagen, Busverbindungen und -Haltestellen, Fußwege, Sitzbänke)?

- o  **Demografie, Gesellschaftliche Teilhabe & Gender**
Welche Partizipationsmöglichkeiten an kommunalen Entscheidungen wünschen Sie sich? Wo sehen Sie Möglichkeiten, die Barrierefreiheit zu erhöhen? Wo befinden sich sanierungsbedürftige Gebäude, aus denen neuer Wohnraum geschaffen werden kann?


- o  **Bildung**
Wie können neue Bildungsangebote geschaffen werden, auch in Hinblick auf nachhaltige Entwicklung? Welche vorhandenen Bildungsangebote benötigen Unterstützung (z.B. Kita- und Krippenplatzausbau, Ganztagsschulangebote)?

Quelle der Symbole/Icons: Font Awesome Free by @fontawesome - <https://fontawesome.com>
Lizenz: <https://fontawesome.com/license/free> (Icons: CC BY 4.0)

- Ein Foto hinzufügen [Ein Foto hinzufügen](#) 
 - o Wenn Sie die Beschreibung Ihrer Idee mit Hilfe eines Fotos verdeutlichen möchten, können Sie es dort hochladen.
- 4) Lesen Sie die Nutzungsbedingungen und setzen Sie einen Haken, wenn Sie den Bedingungen und der Veröffentlichung der soeben eingetragenen Idee (unter Berücksichtigung des Datenschutzes) zustimmen.
- 5) Bestätigen Sie Ihre Eingabe mit einem Klick auf „Eintragen“.

Übrigens

Sie können die Ideen anderer Bürgerinnen und Bürger in der Ideenkarte bewerten. Klicken Sie dazu in der Karte auf das Symbol eines Eintrags oder unten in der Liste der bisher erfassten Ideen auf einen Beitrag. Es öffnet sich ein Pop-up-Fenster mit den konkreten Inhalten dieses Eintrags.

Mit einem Klick auf das „Daumen-Hoch“-Symbol  bekunden Sie Ihre Zustimmung bzw. mit einem Klick auf das „Daumen-Runter“-Symbol  Ihren Widerspruch.

Auch diese Abstimmung erfolgt selbstverständlich vollkommen anonym.